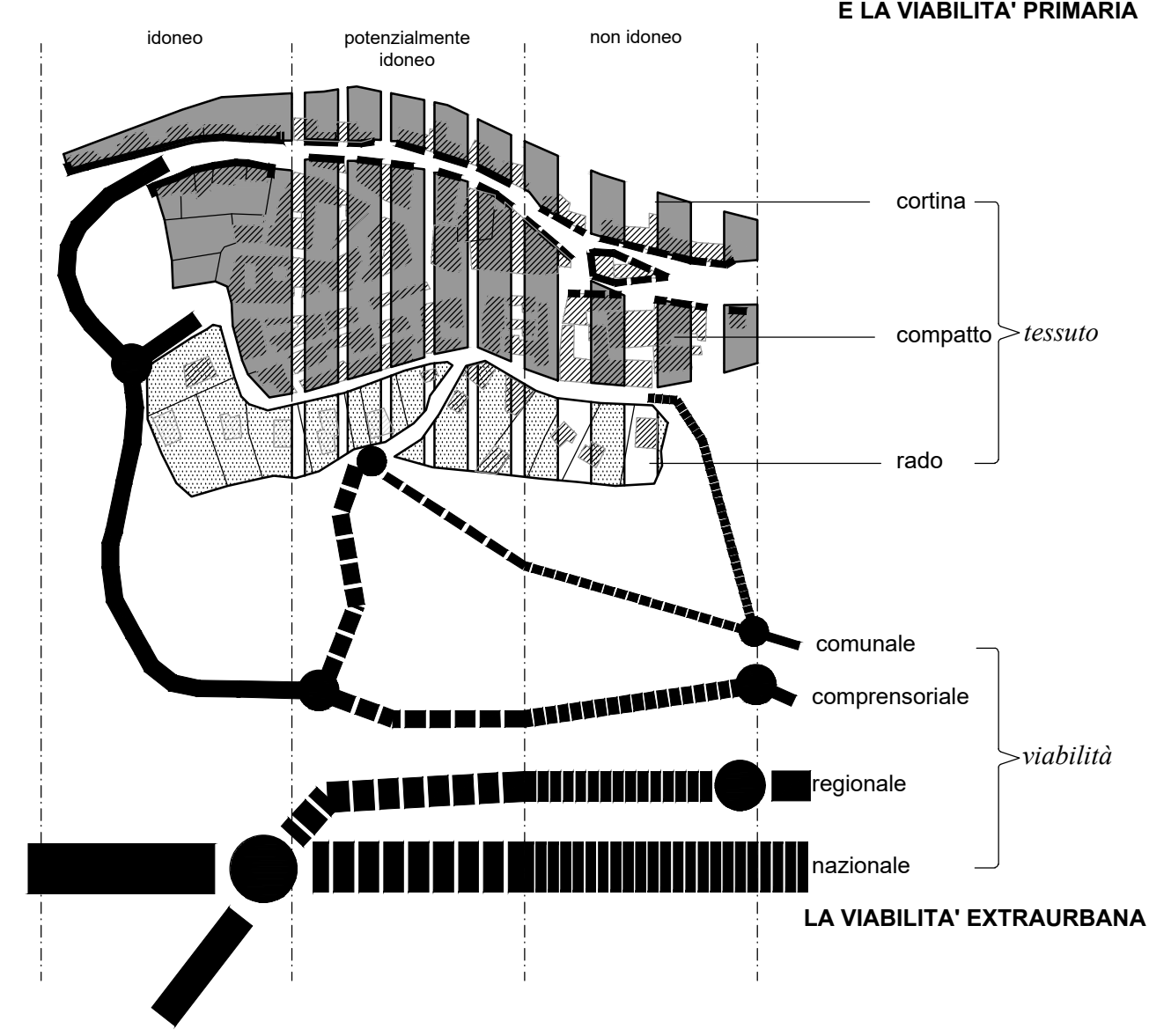
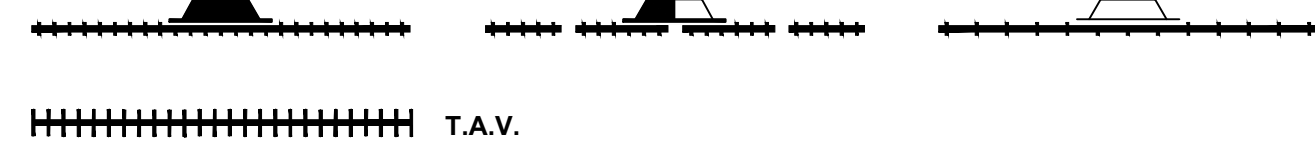


GLI ELEMENTI DELLA STRUTTURA URBANA

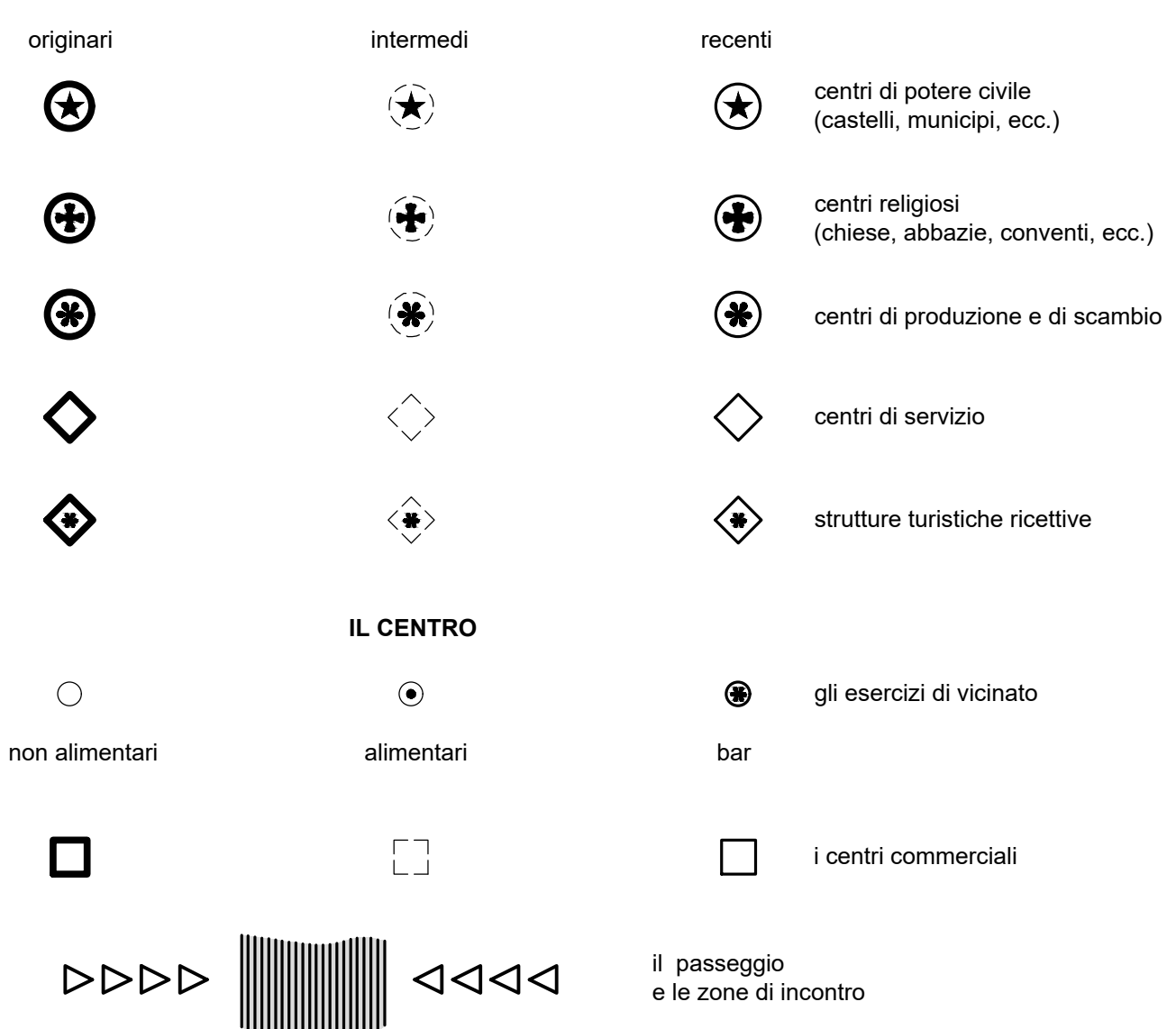
IL TESSUTO EDILIZIO
E LA VIABILITA' PRIMARIA



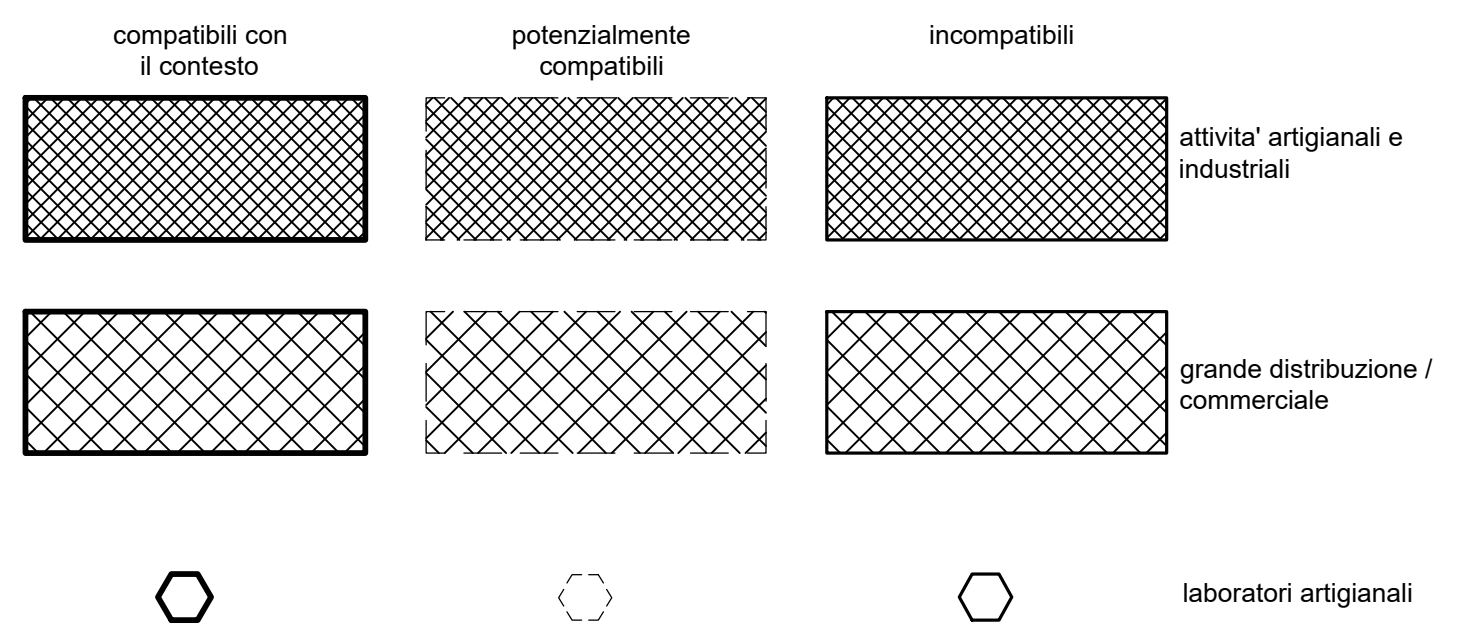
LE FERROVIE




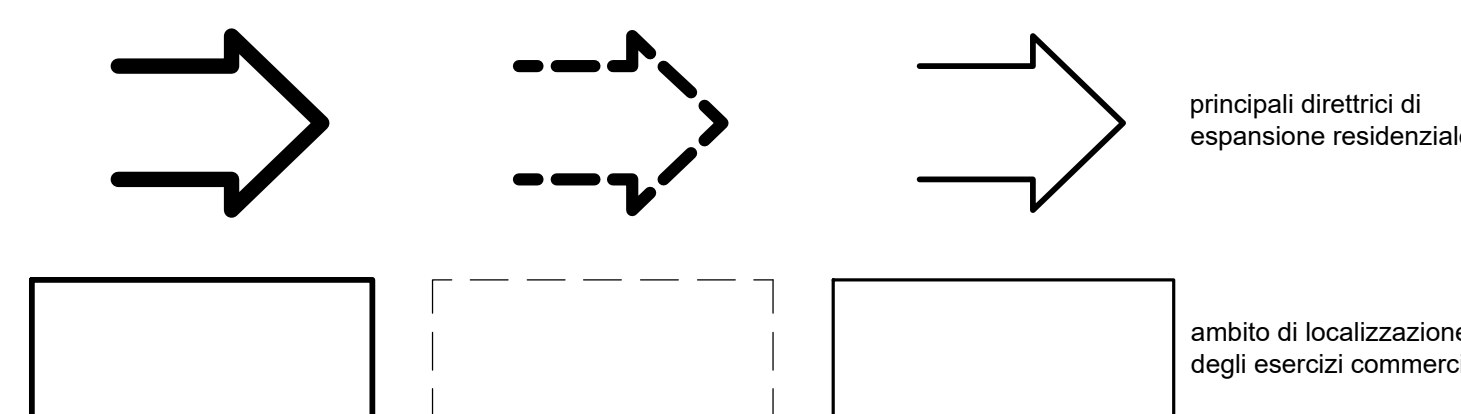
I PUNTI DI FORZA



LE AREE PRODUTTIVE NON AGRICOLE



LE LINEE DI SVILUPPO



COMUNE DI VOLLA
Città Metropolitana di Napoli

PIANO URBANISTICO COMUNALE

Strutturale
Tav. S/4.1

STRUTTURA E TENDENZA DEL SISTEMA
- il modello di assetto del territorio -

rap. 1: 4000
Settembre 2021

URBANISTI
Ing. Ferruccio FERRIGNI (responsabile)
Ing. Andrea DELLA PIETRA

COLLABORATORI
Arch. Simone DE DIEGO

CONSULENTI
Dott. Geol. Antonio IORIO - Analisi e prospezioni geologiche
Dott.ssa Elena SILVESTRI - Uso Agricolo del suolo



IL SEGRETARIO GENERALE
Dott.ssa Simona ACCOMANDO

IL RESPONSABILE DEL SETTORE
Geom. Giuseppina CASORIA

IL COMMISSARIO STRAORDINARIO
Dott. Gaetano CUPELLO