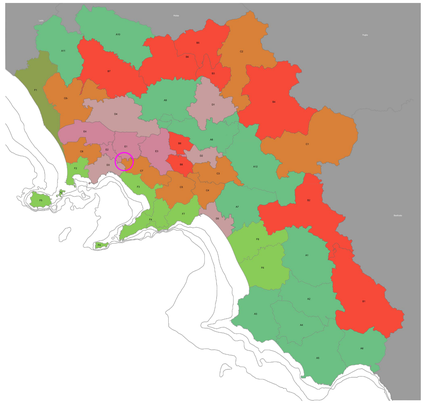

Scala 1:250.000

Assessorato al governo del Territorio

Settore Accordi di Programma
Pianificazione Territoriale Regionale - Sit

Sistemi Territoriali Dominanti

- NATURALISTICA
- PAESISTICO-AMBIENTALE
- PAESISTICO-CULTURALE-AMBIENTALE
- RURALE-CULTURALE
- RURALE-MANIFATTURIERA
- URBANA
- URBANO-INDUSTRIALE

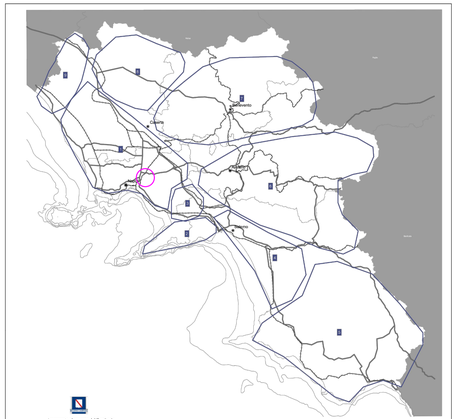

Scala 1:250.000

Assessorato al governo del Territorio

Settore Accordi di Programma
Pianificazione Territoriale Regionale - Sit

Ambiti Insediativi

- Aeroporti
- Porti
- Aree strade principali
- Ambiti Insediativi

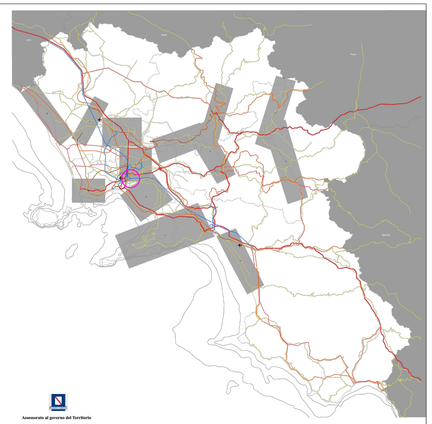

Scala 1:250.000

Assessorato al governo del Territorio

Settore Accordi di Programma
Pianificazione Territoriale Regionale - Sit

Campi Territoriali Complessi (4° QTR*)

- Aeroporti

Rete ferroviaria

- Rete ferroviaria di progetto
- Linea AV/AC previste
- Linea AV/AC
- Rete autostrada
- Viabilità primaria
- Nuova realizzazione

Campi Territoriali Complessi

- 1 - Sorrentino
- 2- Area Urbana Casertana
- 3- Direttrice Nord Napoli Caserta
- 4- Area Interprovinciale Caserta Benevento Avellino
- 5 - Area Avellinese
- 6- Costa Salernitana
- 7- Costa Sorrentina
- 8- Litoranea Cilentia
- 9- Area Vesuviana
- 10- Canale Pregno

* Piano Quadro Territoriale Metropolitano, "Campi territoriali complessi", del documento di Piano del Piano Territoriale Regionale

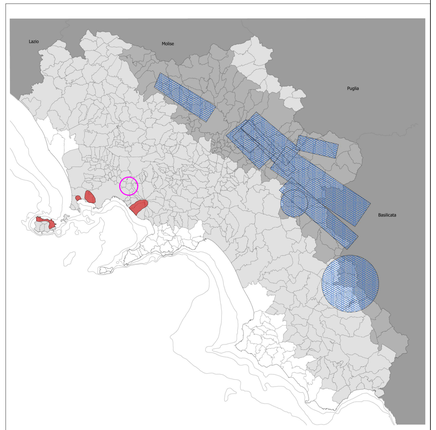

Scala 1:250.000

Assessorato al governo del Territorio

Settore Accordi di Programma
Pianificazione Territoriale Regionale - Sit

Governo del Rischio Sismico e Vulcanico

- Aree a rischio vulcanico
- Aree a rischio sismico
- Linee faglie
- Linee faglie
- Linee faglie