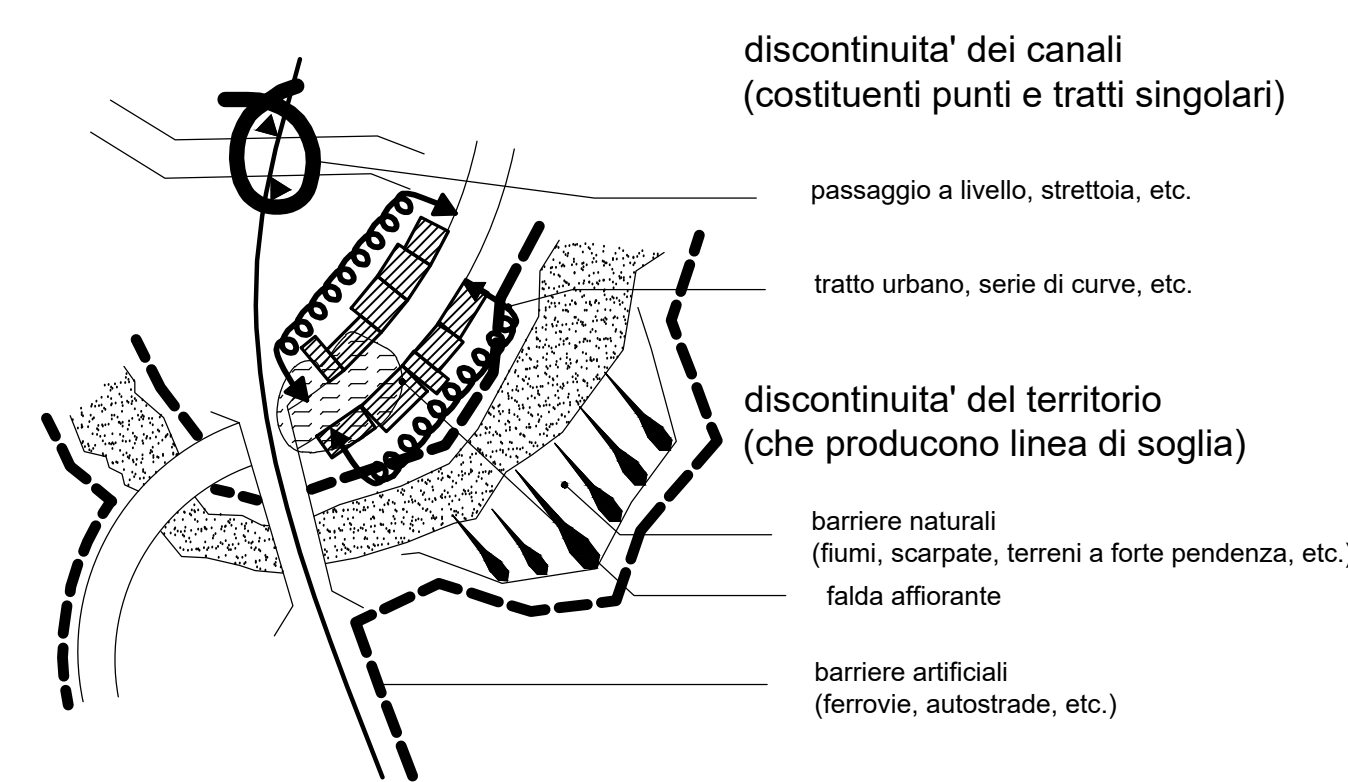


**IL TERRITORIO NELLA DINAMICA D'USO**

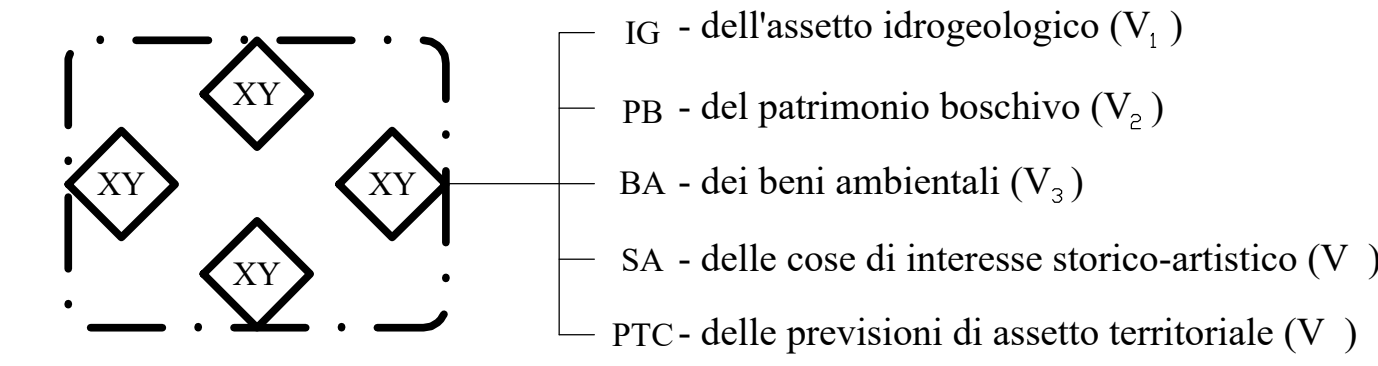
LIMITAZIONI determinate da:  
vincoli volti a tutelare

- IG - l'assetto idrogeologico
  - PB - il patrimonio boschivo
  - BA - i beni ambientali (fonte: PTC)
  - SA - le cose di interesse storico, artistico, archeologico
  - MM - gli impianti di interesse militare
  - RR - le reti e le condotte di alimentazione
- prescrizioni specifiche di:
- PTC - piani territoriali di coordinamento
  - PRG - piani regolatori comunali (non modificabili)
  - PRM - piani regolatori comunali (modificabili)

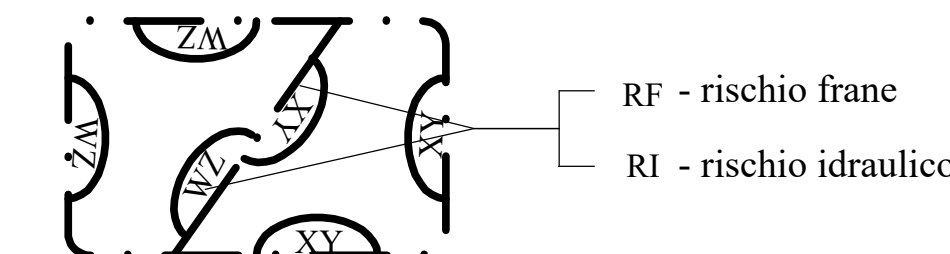
problemi causati da:



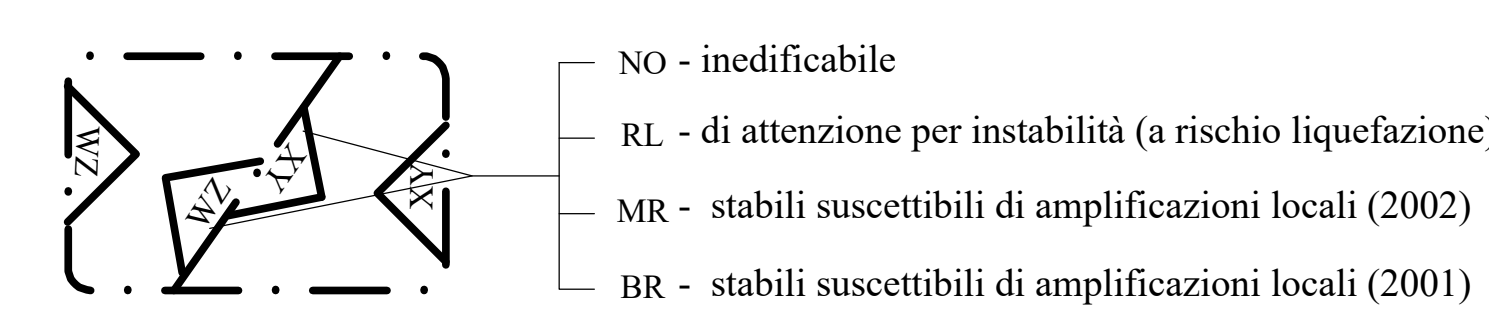
per l'osservanza delle disposizioni di vincolo e tutela



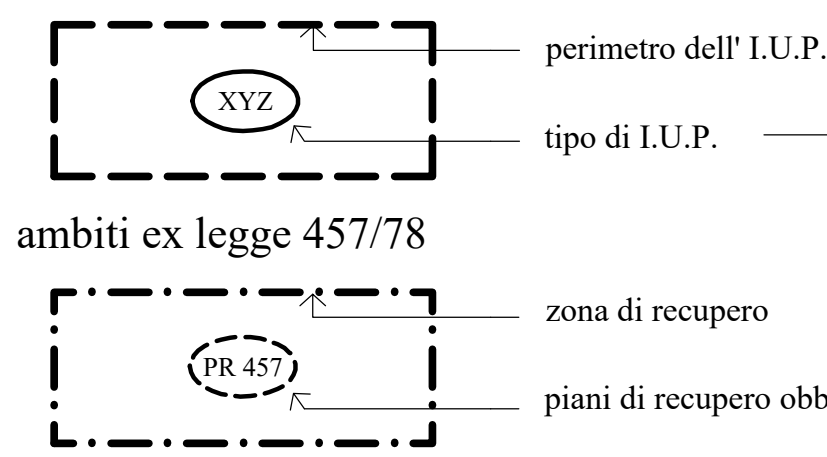
derivanti dal Piano Straordinario per la Rimozione di Rischio idrogeologico più alto



derivanti dalla zonizzazione in prospettiva sismica



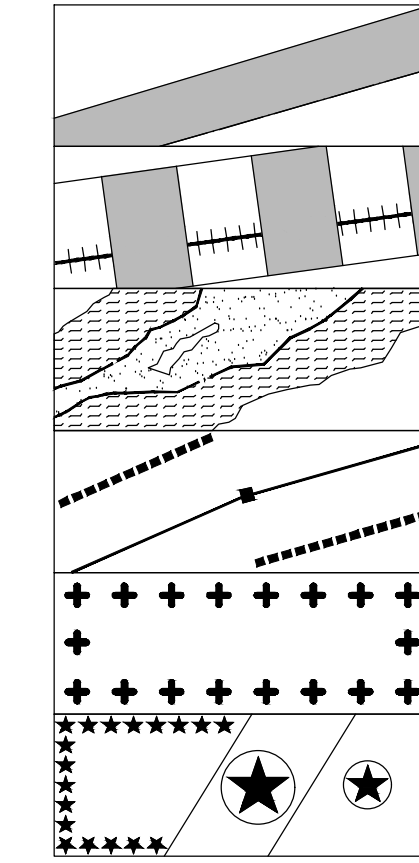
interventi urbanistici preventivi



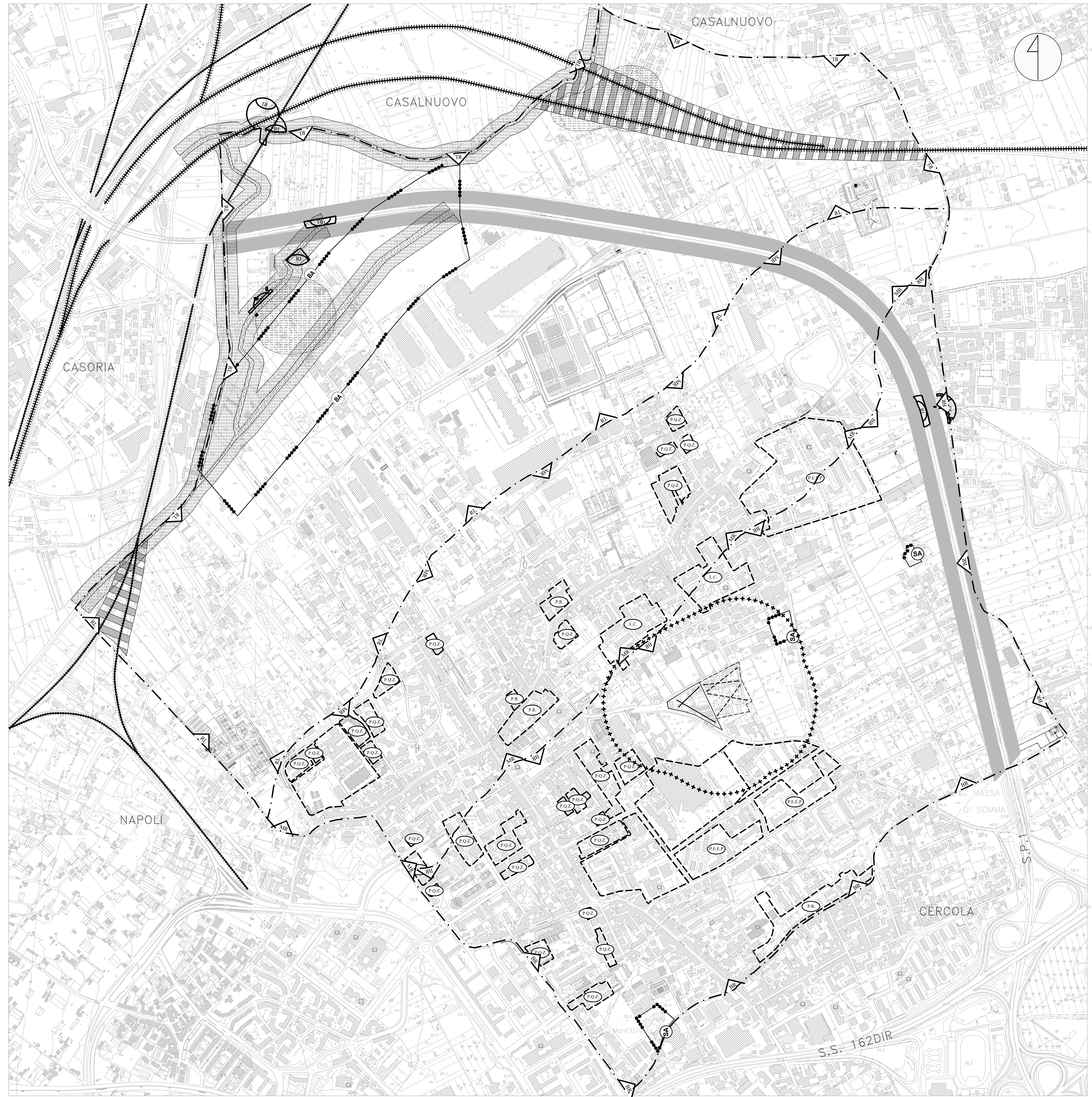
- P. I. P.
- P. E. E. P.
- L. C.
- L. C. U.
- P. R.
- P. I. N.
- P. Q. Z.
- P. R. U. S. S. T.
- P. U. A.
- P. S. A.

**PRESCRIZIONI PARTICOLARI**

per la protezione di attrezzature, reti ed emergenze



- R<sub>1</sub> - rispetto stradale
- R<sub>2</sub> - rispetto ferroviario
- R<sub>3</sub> - rispetto del demanio idrico
- R<sub>4</sub> - rispetto di gasdotti, elettrodotti ed acquedotti
- R<sub>5</sub> - rispetto dei cimiteri
- R<sub>6</sub> - rispetto di aree / emergenze archeologiche / monumenti



COMUNE DI VOLLA  
Città Metropolitana di Napoli

**PIANO URBANISTICO COMUNALE**

Strutturale

Tav. S/1.2

LE CONDIZIONI PRE-PIANO  
- vincoli esistenti -

rap. 1:4000  
Settembre 2021

URBANISTI  
Ing. Ferruccio FERRIGNI (responsabile)  
Ing. Andrea DELLA PIETRA

COLLABORATORI  
Arch. Simone DE DIEGO

CONSULENTI  
Dott. Geol. Antonio IORIO - Analisi e prospzioni geologiche  
Dott.ssa Elena SILVESTRI - Uso Agricolo del suolo



IL SEGRETARIO GENERALE  
Dott.ssa Simona ACCOMANDO

IL RESPONSABILE DEL SETTORE  
Geom. Giuseppina CASORIA

IL COMMISSARIO STRAORDINARIO  
Dott. Gaetano CUPELLO